

Antequera

Málaga

Toma A-45 desde Partido Gandia, Calle Dr. Diego Aragon y A-7282.


15 min (9,7 km)


- ↑ 1. Dirígete hacia el oeste
170 m
- ↘ 2. Gira a la derecha
550 m
- ↘ 3. Gira a la derecha hacia Partido Gandia
1,0 km
- 📍 4. En la rotonda, toma la cuarta salida en dirección Calle Dr. Diego Aragon
600 m
- 📍 5. En la rotonda, toma la tercera salida en dirección Cuesta de Talavera/A-343
260 m
- 📍 6. En la rotonda, toma la primera salida en dirección A-7282
1,0 km
- ↘ 7. Gira ligeramente a la derecha hacia Ctra. de Córdoba
83 m
- ↙ 8. Gira a la izquierda hacia A-7282
210 m
- 📍 9. En la rotonda, toma la segunda salida y continúa por A-7282
750 m
- 📍 10. En la rotonda, toma la segunda salida y continúa por A-7282
400 m
- 📍 11. En la rotonda, toma la segunda salida y continúa por A-7282
900 m
- 📍 12. En la rotonda, toma la segunda salida en dirección Ctra. de Granada/A-7282
[i Pasa una rotonda](#)
350 m
- 📍 13. En la rotonda, toma la primera salida y continúa por Ctra. de Granada/A-7282
900 m
- 📍 14. En la rotonda, toma la segunda salida en dirección A-7282
300 m
- 📍 15. En la rotonda, toma la segunda salida y continúa por A-7282
1,3 km
- 📍 16. En la rotonda, toma la primera salida y continúa por A-7282
550 m
- ⤴ 17. Utiliza el carril derecho para incorporarte a A-45 por la rampa en dirección Málaga
450 m


Sigue por A-45. Toma AP-46 y A-357 hacia A-7052. Toma la salida 57 desde A-357.

30 min (52,4 km)

- ⤴ 18. Incorpórate a A-45
14,4 km
- ↙ 19. Utiliza los 2 carriles izquierdos para tomar la salida 116 hacia AP-46 en dirección Málaga/Algeciras/Almería
[⚠ Carretera con peajes](#)

-
- ↑ 20. Continúa por AP-46. 900 m
 Carretera con peajes

 - ↗ 21. Mantente a la derecha en la bifurcación para seguir hacia A-7 23,4 km
 Carretera con peajes

 - ↶ 22. Mantente a la izquierda y pasa a A-7. 160 m
 Carretera parcialmente con peajes

 - ↘ 23. Utiliza los 2 carriles derechos para tomar la salida 234 en dirección A-357/Cártama 4,4 km

 - ↗ 24. Utiliza el carril derecho para incorporarte a A-357 por la rampa en dirección Cártama 1,7 km

 - ↘ 25. Toma la salida 57 hacia A-7052, en dirección Churriana/Estación de Cártama 7,1 km



 - 220 m

Sigue por A-7052 hasta tu destino.

-
- 📍 26. En la rotonda, toma la primera salida en dirección A-7052 6 min (4,1 km)

 - 📍 27. En la rotonda, toma la segunda salida y continúa por A-7052 300 m

 - ↘ 28. Mantente a la derecha. 3,6 km

 - ↶ 29. Gira a la izquierda. 120 m
 Carretera de uso restringido
 El destino está a la izquierda.

 - 31 m

Valtari Eventos

Carretera Churriana-Cártama, Km.6, 29130 Alhaurín de la Torre, Málaga

Estas indicaciones se ofrecen sólo a modo de planificación. Es posible que las obras, el tiempo, el tráfico u otros factores hagan variar el estado de las carreteras respecto a los resultados del mapa, por lo que deberías tener en cuenta estos aspectos al planificar la ruta. Debes respetar todas las señales y los avisos relacionados con la ruta.