











# Marbella

Málaga









## Sigue por E-15. Toma la salida 230 desde E-15/A-7.

29 min (49,1 km)

-  1. Dirígete hacia el suroeste hacia AP-7  
25 m
-  2. Incorpórate a AP-7  
350 m
-  3. Toma la salida 184 hacia Marbella/Casco Antiguo/Avd. del Trapiche  
400 m
-  4. En la rotonda, toma la cuarta salida  
190 m
-  5. En la rotonda, toma la tercera salida E-15/AP-7/A-7 en dirección Málaga  
220 m
-  6. Incorpórate a E-15/A-7/AP-7  
 Continúa hacia E-15/AP-7  
 Carretera parcialmente con peajes  
41,4 km
-  7. Mantente a la izquierda en la bifurcación para continuar por E-15/A-7, sigue las señales de Almería/A-357/Málaga Oeste/Cártama/AP-46/A-45/Córdoba/Granada/Sevilla/Torremolinos  
5,9 km
-  8. Toma la salida 230 hacia Alhaurín de la Torre/Churriana/A-404  
600 m

## Toma A-7052 hasta tu destino.

9 min (5,7 km)

-  9. En la rotonda, toma la segunda salida  
1,0 km
-  10. En la rotonda, toma la primera salida en dirección A-7052  
4,0 km
-  11. Gira ligeramente a la derecha hacia A-7052  
43 m
-  12. Gira totalmente a la izquierda hacia A-7052  
450 m
-  13. Mantente a la derecha.  
120 m
-  14. Gira a la izquierda.  
 Carretera de uso restringido  
 El destino está a la izquierda.  
31 m

## Valtari Eventos

Carretera Churriana-Cártama, Km.6, 29130 Alhaurín de la Torre, Málaga

Estas indicaciones se ofrecen sólo a modo de planificación. Es posible que las obras, el tiempo, el tráfico u otros factores hagan variar el estado de las carreteras respecto a los resultados del mapa, por lo que deberías tener en cuenta estos aspectos al planificar la ruta. Debes respetar todas las señales y las reglas relacionadas con la ruta.

ruta. Debes respetar todas las señales y los avisos relacionados con la ruta.