
















Vélez-Málaga

Málaga






Toma A-7 desde MA-175/MA-3120.

- 20 min (8,6 km)
-  1. Dirígete hacia el este
350 m
 -  2. Gira a la izquierda.
120 m
 -  3. Mantente a la derecha.
650 m
 -  4. Gira a la derecha
800 m
 -  5. Gira a la izquierda.
82 m
 -  6. Gira a la derecha
1,7 km
 -  7. Gira a la derecha hacia Pista Vereda del Camino de Alma/MA-175/MA-3120
 Continúa hacia MA-175/MA-3120
3,9 km
 -  8. Gira ligeramente a la derecha hacia MA-3203
350 m
 -  9. En la rotonda, toma la tercera salida y continúa por MA-3203
170 m
 -  10. En la rotonda, toma la tercera salida A-7 en dirección Rincón de la Victoria/Málaga
450 m

Sigue por A-7 hacia A-7052. Toma la salida 57 desde A-357.

- 28 min (44,9 km)
-  11. Incorpórate a A-7
35,9 km
 -  12. Utiliza los 2 carriles derechos para tomar la salida 234 en dirección A-357/Cártama
1,7 km
 -  13. Utiliza el carril derecho para incorporarte a A-357 por la rampa en dirección Cártama
7,1 km
 -  14. Toma la salida 57 hacia A-7052, en dirección Churriana/Estación de Cártama
220 m

Sigue por A-7052 hasta tu destino.

- 6 min (4,1 km)
-  15. En la rotonda, toma la primera salida en dirección A-7052
300 m
 -  16. En la rotonda, toma la segunda salida y continúa por A-7052
3,6 km
 -  17. Mantente a la derecha.
120 m
 -  18. Gira a la izquierda.
 Carretera de uso restringido

Valtari Eventos

Carretera Churriana-Cártama, Km.6, 29130 Alhaurín de la Torre, Málaga

Estas indicaciones se ofrecen sólo a modo de planificación. Es posible que las obras, el tiempo, el tráfico u otros factores hagan variar el estado de las carreteras respecto a los resultados del mapa, por lo que deberías tener en cuenta estos aspectos al planificar la ruta. Debes respetar todas las señales y los avisos relacionados con la ruta.